

**UCHWAŁA NR XXXIII/443/22  
RADY MIEJSKIEJ WE FROMBORKU**

z dnia 27 lipca 2022 r.

**w sprawie uchwalenia zmiany miejscowego planu zagospodarowania przestrzennego miasta Frombork dla terenu położonego przy ul. Błotnej**

Na podstawie art. 20 ust. 1, art. 27 ustawy z dnia 27 marca 2003 r. o planowaniu i zagospodarowaniu przestrzennym (Dz. U. z 2022 r. poz. 503) oraz art. 18 ust. 2 pkt 5, art. 40 ust. 1 i art. 41 ust. 1 ustawy z dnia 8 marca 1990 r. o samorządzie gminnym (Dz. U. z 2022 r. poz. 559, 583, 1005, 1079) **po stwierdzeniu, że niniejsza uchwała nie narusza ustaleń studium uwarunkowań i kierunków zagospodarowania przestrzennego miasta i gminy Frombork, przyjętego uchwałą Nr VI/58/15 Rady Miejskiej we Fromborku z dnia 16 lipca 2015 r.,**

**Rada Miejska we Fromborku uchwała, co następuje:**

**DZIAŁ I.  
PRZEPISY OGÓLNE**

§ 1. 1. Uchwała się zmianę miejscowego planu zagospodarowania przestrzennego miasta Frombork, uchwalonego uchwałą Nr XI/68/07 Rady Miejskiej Gminy Frombork z dnia 27 września 2007 r.

2. Obszar planu położony jest przy ul. Błotnej w obrębie geodezyjnym nr 2 miasta Frombork, działki nr 29/4 i 30/4.

3. Szczegółowo granicę obszaru objętego planem oznaczono na rysunku planu.

4. Powierzchnia obszaru objętego planem wynosi 0,0573 ha.

§ 2. 1. Integralną część uchwały stanowią:

1) załącznik Nr 1 – rysunek planu w skali 1: 1 000 – z wykorzystaniem urzędowej kopii mapy zasadniczej i ewidencyjnej;

2) załącznik Nr 2 – rozstrzygnięcie o sposobie rozpatrzenia uwag do projektu planu;

3) załącznik Nr 3 – rozstrzygnięcie o sposobie realizacji, zapisanych w planie, inwestycji z zakresu infrastruktury technicznej, które należą do zadań własnych gminy oraz zasadach ich finansowania;

4) załącznik Nr 4 – dane przestrzenne .gml.

2. Zakres obowiązywania treści rysunku planu jak w ust. 1 pkt 1, określa niniejsza uchwała.

§ 3. Celem zmiany planu jest zmiana przeznaczenia terenu.

§ 4. Ilekroć w przepisach niniejszej uchwały jest mowa o:

1) planie – należy przez to rozumieć ustalenia objęte niniejszą uchwałą;

2) obszarze planu – należy przez to rozumieć obszar w granicach określonych w § 1;

3) rysunku – należy przez to rozumieć załącznik Nr 1;

4) symbolu – należy przez to rozumieć oznaczenie literowe określające teren o ustalonym przeznaczeniu i określonych zasadach zagospodarowania;

5) nieprzekraczalnej linii zabudowy – należy przez to rozumieć linię poza którą wyklucza się lokalizację budynków i wiat; nieprzekraczalna linia zabudowy nie dotyczy takich elementów budynku jak: balkon, okap, wykusz, ryzalit, schody zewnętrzne, ganek, podcień, wystawka, weranda.

**DZIAŁ II.**  
**USTALENIA DLA CAŁEGO OBSZARU PLANU**  
**Rozdział 1.**  
**USTALENIA W ZAKRESIE URBANISTYKI**

§ 5. 1. Zagospodarowanie terenu następuje zgodnie z jego przeznaczeniem z uwzględnieniem ustaleń działów II i III oraz wszystkich aktualnie obowiązujących przepisów odrębnych.

2. Plan nie ustala granic terenów wymagających scalania nieruchomości i ich ponownego podziału na działki.

3. Dopuszcza się realizację urządzeń budowlanych, zapewniających możliwość użytkowania obiektu budowlanego zgodnie z jego przeznaczeniem.

§ 6. 1. Teren o ustalonym planem przeznaczeniu i określonych zasadach zagospodarowania zawarty jest pomiędzy liniami rozgraniczającymi oznaczonymi na rysunku liniami ciągłymi.

2. Nieprzekraczalne linie zabudowy obowiązują według aktualnych przepisów odrębnych.

**Rozdział 2.**  
**USTALENIA W ZAKRESIE ARCHITEKTURY**

§ 7. 1. Ustalenia szczegółowe kształtowania architektury określa dział III.

2. W ramach uniwersalnego projektowania – należy zapewnić dostępność architektoniczną dla osób ze szczególnymi potrzebami.

**Rozdział 3.**  
**USTALENIA W ZAKRESIE OCHRONY ŚRODOWISKA, PRZYRODY I KRAJOBRAZU**

§ 8. 1. Funkcjonowanie terenu zabudowy nie może wpływać negatywnie na stan środowiska terenów sąsiednich.

2. Przy realizacji ustaleń planu należy zachować dbałość o zachowanie walorów krajobrazowych, z uwzględnieniem istniejących drzew oraz zgodnie z ustaleniami rozdziału 5 – budynku wpisanego do rejestru zabytków i strefy ścisłej ochrony konserwatorskiej.

§ 9. 1. Ustala się obowiązującą zasadę, że uciążliwości wynikające z użytkowania terenu lub budynku nie mogą przenikać granic własności lub użytkowania.

2. Działalność prowadzona w ramach usług nie może powodować uciążliwości pogorszających warunki użytkowania budynków sąsiednich ani lokali mieszkalnych.

§ 10. W obszarze planu nie występują:

1) obszary górnicze, tereny górnicze ani udokumentowane złoża kopalin;

2) główne zbiorniki wód podziemnych ani ich obszary ochronne;

3) lasy;

4) obszary osuwania się mas ziemnych;

5) obszary szczególnego zagrożenia powodzią – gdyż nie występują obszary na których prawdopodobieństwo wystąpienia powodzi od rzek lub od Zalewu Wiślanego jest wysokie 10 % i średnie 1 % oraz wynosi odpowiednio raz na 10 lat i raz na 100 lat;

6) obszary, gdzie prawdopodobieństwo powodzi od rzek lub od Zalewu Wiślanego jest niskie 0,2 % i wynosi raz na 500 lat.

§ 11. W obszarze planu obowiązują przepisy odrębne dotyczące:

1) Strefy „B” Obszaru Ochrony Uzdrawiskowej „Frombork”;

2) obszaru rewitalizacji wg stosownych uchwał Rady Miejskiej we Fromborku.

§ 12. Wskazuje się przynależność ustalonego planem przeznaczenia terenu oznaczonego symbolem MU do terenów mieszkaniowo-usługowych według dopuszczalnych poziomów hałasu.

#### **Rozdział 4.**

### **USTALENIA W ZAKRESIE NABRZEŻNEGO PASA OCHRONNEGO**

§ 13. 1. Obszar planu położony jest częściowo w nadbrzeżnym pasie ochronnym, którego granicę oznaczono na rysunku.

2. Nadbrzeżny pas ochronny obejmuje obszar, w którym działalność człowieka wywiera bezpośredni wpływ na stan nadbrzeżnego pasa technicznego.

3. W granicach nadbrzeżnego pasa ochronnego obowiązują aktualne przepisy odrębne z zakresu obszarów morskich Rzeczypospolitej Polskiej i administracji morskiej.

4. W granicach nadbrzeżnego pasa ochronnego wszelkie zmiany sposobu użytkowania i zagospodarowania terenu należy uzgodnić z właściwym terytorialnie organem administracji morskiej.

5. W nadbrzeżnym pasie ochronnym obowiązuje konieczność kompleksowego rozwiązania problemu oczyszczania ścieków sanitarnych i wód opadowych przed wprowadzeniem ich do środowiska morskiego według ustaleń rozdziału 7.

#### **Rozdział 5.**

### **USTALENIA W ZAKRESIE OCHRONY DZIEDZICTWA KULTUROWEGO I ZABYTKÓW**

§ 14. W obszarze planu występują:

1) budynek wpisany do rejestru zabytków na MU – budynek mieszkalny wielorodzinny przy ul. Błotnej 2, działka nr 29/4 obręb 2 Frombork; datowanie pierwsze 25 lat XX w.; w rejestrze zabytków Nr A-4061; decyzja o wpisaniu do rejestru zabytków Nr 563/98 z dnia 19.05.1998 r.; budynek podlega ścisłej ochronie konserwatorskiej, gdzie obowiązują przepisy odrębne z zakresu ochrony zabytków i opieki nad zabytkami;

2) strefa ścisłej ochrony konserwatorskiej na całym MU – obowiązuje ścisła ochrona konserwatorska otoczenia budynku wpisanego do rejestru zabytków, w tym ochrona historycznej kompozycji przestrzennej i zieleni komponowanej; obowiązuje ochrona krajobrazu kulturowego poprzez zakaz realizacji obiektów budowlanych dysharmonizujących walory krajobrazowe i kulturowe, w tym zakaz prowadzenia linii napowietrznych i zakaz lokalizacji masztów i wież.

§ 15. W obszarze planu nie występują:

- 1) inne obiekty wpisane do rejestru zabytków;
- 2) inne obiekty w ewidencji zabytków;
- 3) stanowiska archeologiczne wpisane do rejestru zabytków;
- 4) stanowiska archeologiczne ujęte w ewidencji zabytków archeologicznych;
- 5) inne strefy ochrony konserwatorskiej;
- 6) strefy ochrony archeologicznej;
- 7) dobra kultury współczesnej.

#### **Rozdział 6.**

### **USTALENIA W ZAKRESIE KOMUNIKACJI**

§ 16. Obsługa komunikacyjna obszaru planu, w tym dojazdy i dojścia odbywają się z kierunku południowo-zachodniego i kierunku południowo-wschodniego, z sąsiadujących z obszarem planu – ulic Błotnej i Zielonej, będących drogami powiatowymi.

#### **Rozdział 7.**

### **USTALENIA W ZAKRESIE INFRASTRUKTURY TECHNICZNEJ**

§ 17. Dopuszcza się w obszarze planu prowadzenie podziemnych sieci infrastruktury technicznej w zakresie:

- 1) sieci wodociągowej; obowiązuje podłączenie do sieci wodociągowej;

2) sieci kanalizacji sanitarnej zgodnie z aktualnymi przepisami odrębnymi, dotyczącymi aglomeracji Frombork; obowiązuje odprowadzenie ścieków sanitarnych – do sieci kanalizacji sanitarnej;

3) sieci kanalizacji deszczowej; sposób odprowadzenia wód opadowych nie może wpływać negatywnie na stan środowiska morskiego;

4) sieci elektroenergetycznej niskiego i średniego napięcia;

5) sieci ciepłowniczej;

6) sieci gazowej;

7) sieci telekomunikacyjnej, w tym sieci telefonicznej i sieci szerokopasmowej.

**§ 18.** W obszarze planu ustala się zakaz lokalizacji mikroinstalacji wykorzystujących energię wiatru.

**§ 19.** W zakresie zaopatrzenia w ciepło do ogrzewania i uzyskania ciepłej wody użytkowej oprócz sieci ciepłowniczej wykorzystywane mogą być również inne technologie bezemisyjne lub niskoemisyjne, niepowodujące pogorszenia warunków aerosanitarnych, w tym nowoczesne źródła energii i odnawialne źródła energii.

**§ 20.** W obszarze planu obowiązywać będzie system gospodarki odpadami przyjęty przez Radę Miejską z uwzględnieniem selektywnej zbiórki odpadów.

### **DZIAŁ III. PRZEZNACZENIE TERENU I ZASADY JEGO ZAGOSPODAROWANIA**

**§ 21. 1. Ustala się przeznaczenie terenu oznaczonego symbolem MU o pow. 0,0573 ha – na teren zabudowy mieszkaniowo-usługowej.**

2. Dla terenu jak w ust. 1 ustala się następujące szczegółowe warunki zagospodarowania:

1) funkcja mieszkaniowo-usługowa; w ramach funkcji mieszkaniowej obowiązuje zabudowa mieszkaniowa wielorodzinna; dopuszcza się funkcję tylko mieszkaniową lub tylko usługową;

2) nie ustala się minimalnej powierzchni nowo wydzielanych działek budowlanych;

3) maksymalna powierzchnia zabudowy – 36 % powierzchni terenu MU lub działki budowlanej;

4) minimalny wskaźnik intensywności zabudowy w odniesieniu do powierzchni terenu MU lub działki budowlanej – 0,97;

5) maksymalny wskaźnik intensywności zabudowy w odniesieniu do powierzchni terenu MU lub działki budowlanej – 1,08;

6) minimalny udział procentowy powierzchni biologicznie czynnej w odniesieniu do powierzchni terenu MU lub działki budowlanej – 25 %;

7) budynek – wysokość maksymalna do 12,5 m; dach wielospadowy o kątach nachylenia połaci dachowych z przedziału 30°–50°, pokryty dachówką ceramiczną w jednym z odcieni czerwieni naturalnej, tradycyjnej dachówki; obowiązuje zachowanie tarasu widokowego na dachu;

8) dopuszcza się podziemne sieci infrastruktury technicznej.

3. Ustala się obowiązek zabezpieczenia na terenie MU lub na działce budowlanej minimum jednego miejsca postojowego na każde mieszkanie plus minimum jednego miejsca postojowego na każde 50 m<sup>2</sup> powierzchni użytkowej usług. Liczbę stanowisk postojowych dla pojazdów zaopatrzonych w kartę parkingową wyznacza się zgodnie z przepisami odrębnymi.

4. Dodatkowo w zakresie urbanistyki i architektury, ochrony środowiska, przyrody i krajobrazu, nabrzeżnego pasa ochronnego, dziedzictwa kulturowego i zabytków oraz komunikacji i infrastruktury technicznej obowiązują ustalenia działu II, odpowiednio rozdziały 1, 2, 3, 4, 5, 6, 7.

**DZIAŁ IV.  
PRZEPISY KOŃCOWE**

§ 22. W obszarze niniejszego planu tracą moc ustalenia uchwały i rysunku miejscowego planu zagospodarowania przestrzennego miasta Frombork – uchwalonego uchwałą Nr XI/68/07 Rady Miejskiej Gminy Frombork z dnia 27 września 2007 r. (Dz. Urz. Woj. Warmińsko-Mazurskiego z 2008 r. Nr 1, poz. 1).

§ 23. Ustala się wartość stawki procentowej jednorazowych opłat od wzrostu wartości nieruchomości na 30 % dla terenu MU.




§ 24. Wykonanie uchwały powierza się Burmistrzowi Miasta i Gminy Frombork.

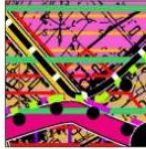
§ 25. Uchwała wchodzi w życie po upływie 14 dni od dnia jej ogłoszenia w Dzienniku Urzędowym Województwa Warmińsko-Mazurskiego.

Przewodniczący Rady  
Miejskiej we Fromborku

**Ryszard Pawluczuk**

WYRYS ZE STUDIUM UWARUNKOWAŃ I KIERUNKÓW ZAGOSPODAROWANIA PRZESTRZENNEGO MIASTA I GMINY FROMBORK, PRZYJĘTEGO UCHWAŁĄ NR VI/58/15 RADY MIEJSKIEJ WE FROMBORKU Z DNIA 16 LIPCA 2015 ROKU

-  GRANICA OBSZARU OBJĘTEGO ZMIANĄ MPZP
-  MU TERENY ZABUDOWY MIESZKANIOWO-USŁUGOWEJ
-  STREFA ŚCISLEJ OCHRONY KONSERWATORSKIEJ

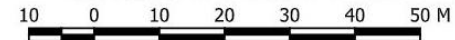


MAPA ZASADNICZA I EWIDENCYJNA W SKALI 1:1000  
UDOSTĘPNIANA Z ZASOBÓW POWIATOWEGO OŚRODKA  
DOKUMENTACJI GEODEZYJNEJ I KARTOGRAFICZNEJ  
W BRANIEWIE WG STANU NA DZIEŃ 21 LUTEGO 2020 ROKU

## ZMIANA MIEJSCOWEGO PLANU ZAGOSPODAROWANIA PRZESTRZENNEGO MIASTA FROMBORK DLA TERENU POŁOŻONEGO PRZY UL. BŁOTNEJ

(POW. 0,0573 HA)




SKALA ORYGINAŁU 1:1000



ZAŁĄCZNIK NR 1 DO UCHWAŁY NR XXXIII/443/22  
RADY MIEJSKIEJ WE FROMBORKU Z DNIA 27.07.2022 r.

### OZNACZENIA



#### ROZGRANICZENIA

-  GRANICA OBSZARU OBJĘTEGO ZMIANĄ MIEJSCOWEGO PLANU ZAGOSPODAROWANIA PRZESTRZENNEGO
-  LINIE ROZGRANICZAJĄCE TEREN O USTALONYM PRZEZNACZENIU I OKREŚLONYCH ZASADACH ZAGOSPODAROWANIA
-  GRANICA NADBRZEŻNEGO PASA OCHRONNEGO

#### PRZEZNACZENIE TERENU

-  MU TEREN ZABUDOWY MIESZKANIOWO-USŁUGOWEJ

#### OCHRONA DZIEDZICTWA KULTUROWEGO I ZABYTKÓW

-  BUDYNEK WPISANY DO REJESTRU ZABYTKÓW
-  STREFA ŚCISLEJ OCHRONY KONSERWATORSKIEJ

### EKOPRZESTRZEŃ

JACEK HOFFMANN  
80-299 GDAŃSK UL. ORFEUSZA 1/1

TEMAT: ZMIANA MIEJSCOWEGO PLANU ZAGOSPODAROWANIA PRZESTRZENNEGO MIASTA FROMBORK DLA TERENU POŁOŻONEGO PRZY UL. BŁOTNEJ

GŁÓWNY PROJEKTANT: MGR JACEK HOFFMANN  
UPRAWNIENIA URBANISTYCZNE NR 1505 (2000 R.)  
[ART. 5 PKT. 2 USTAWY]

WSPÓŁPRACA: DR INŻ. ARCH. MIECZYSLAW HOFFMANN  
MGR KRYSZTYAN PUZDRAKIEWICZ

DATA: LIPIEC 2022

SKALA ORYGINAŁU 1:1000

Załącznik Nr 2 do uchwały Nr XXXIII/443/22

Rady Miejskiej we Fromborku

z dnia 27 lipca 2022 r.

**Rozstrzygnięcie o sposobie rozpatrzenia uwag do projektu planu**

1. Projekt zmiany miejscowego planu zagospodarowania przestrzennego miasta Frombork dla terenu położonego przy ul. Błotnej wraz z prognozą oddziaływania na środowisko był wyłożony do publicznego wglądu od 11 maja 2022 r. do 8 czerwca 2022 r. w siedzibie Urzędu Miasta i Gminy we Fromborku oraz w Biuletynie Informacji Publicznej.

2. Termin składania uwag minął w dniu 22 czerwca 2022 r.

3. W ustawowym terminie nie wpłynęły żadne uwagi do projektu planu.

Załącznik Nr 3 do uchwały Nr XXXIII/443/22

Rady Miejskiej we Fromborku

z dnia 27 lipca 2022 r.

**Rozstrzygnięcie o sposobie realizacji, zapisanych w planie, inwestycji z zakresu infrastruktury technicznej, które należą do zadań własnych gminy, oraz zasadach ich finansowania**

**1. Zakres zadań**

Skutkiem uchwalenia zmiany miejscowego planu zagospodarowania przestrzennego miasta Frombork dla terenu położonego przy ul. Błotnej – nie będą nowe inwestycje z zakresu infrastruktury technicznej i dróg, które należą do zadań własnych gminy.

**2. Rozstrzygnięcie**

Nie przyjmuje się konieczności realizacji nowych inwestycji z zakresu infrastruktury technicznej i dróg, które należą do zadań własnych gminy.



Załącznik Nr 4 do uchwały Nr XXXIII/443/22

Rady Miejskiej we Fromborku

z dnia 27 lipca 2022 r.

Zalacznik4.gml

**Dane przestrzenne, o których mowa w art.67a ust. 3 i 5 ustawy z dnia 27 marca 2003 r. o planowaniu i zagospodarowaniu przestrzennym (Dz. U. z 2022 r. poz. 503) zostały przygotowane i zapisane w postaci cyfrowej jako dokument elektroniczny w postaci pliku .gml**