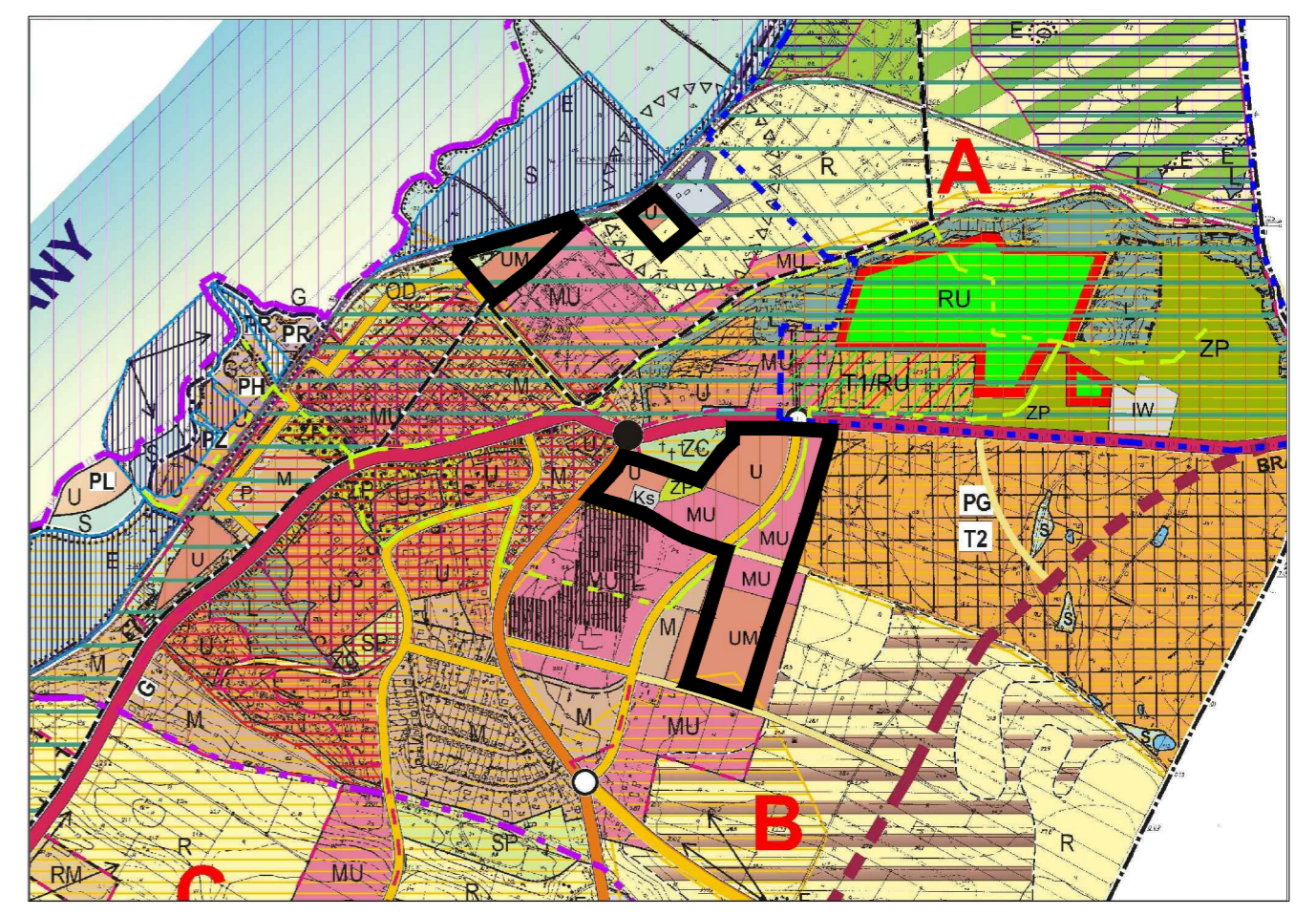


ZMIANA MIEJSCOWEGO PLANU ZAGOSPODAROWANIA PRZESTRZENNEGO MIASTA FROMBORK DLA CZĘŚCI OBSZARÓW OBREBÓW 2, 5 I 7 MIASTA FROMBORK

Załącznik nr 1 do uchwały nr Rady Miejskiej we Fromborku z dnia

WYRYS ZE STUDIUM UWARUNKWAŃ I KIERUNKÓW ZAGOSPODAROWANIA PRZESTRZENNEGO MIASTA FROMBORKA



LEGENDA

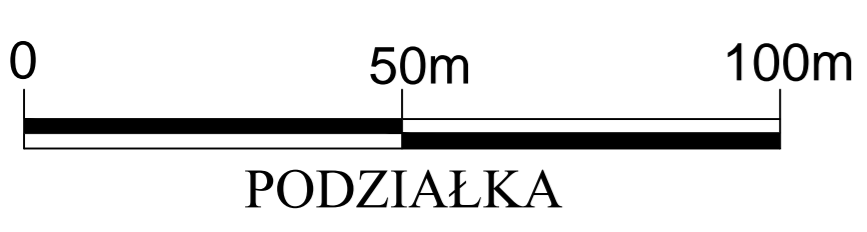
STANOWISKO PRZESTRZENNE	ZAKRESY BUDOWY	TERENY ZABUDOWY I UŻYTKOWANIA	TERENY OCHRONY
<ul style="list-style-type: none"> 1. Strefa ochrony archeologicznej 2. Strefa ochrony terenów zamkniętych 3. Strefa ochrony ujęcia wody 4. Linia rozgraniczająca poza rysunkiem planu 	<ul style="list-style-type: none"> 1. Drogi klasy głównej 2. Drogi klasy zbiorczej 3. Drogi klasy lokalnej 4. Drogi klasy dojazdowej 5. Drogi pieszo-jezdne 6. Główne ciągi piesze 7. Akcenty architektoniczne 	<ul style="list-style-type: none"> 1. Tereny zabudowy usługowej 2. Tereny zabudowy mieszkaniowej wielorodzinnej z usługami 3. Tereny zieleni publicznej 4. Tereny ogrodów działkowych 5. Tereny zabudowy usługowo-mieszkaniowej 6. Tereny zabudowy mieszkaniowo-usługowej 7. Tereny rolne 8. Tereny wód powierzchniowych śródlądowych 	<ul style="list-style-type: none"> 1. Strefa ochrony archeologicznej 2. Strefa ochrony terenów zamkniętych 3. Strefa ochrony ujęcia wody 4. Linia rozgraniczająca poza rysunkiem planu

LEGENDA DO ZMIANY STUDIUM

STANOWISKO PRZESTRZENNE	ZAKRESY BUDOWY	TERENY ZABUDOWY I UŻYTKOWANIA	TERENY OCHRONY
<ul style="list-style-type: none"> 1. Strefa ochrony archeologicznej 2. Strefa ochrony terenów zamkniętych 3. Strefa ochrony ujęcia wody 4. Linia rozgraniczająca poza rysunkiem planu 	<ul style="list-style-type: none"> 1. Drogi klasy głównej 2. Drogi klasy zbiorczej 3. Drogi klasy lokalnej 4. Drogi klasy dojazdowej 5. Drogi pieszo-jezdne 6. Główne ciągi piesze 7. Akcenty architektoniczne 	<ul style="list-style-type: none"> 1. Tereny zabudowy usługowej 2. Tereny zabudowy mieszkaniowej wielorodzinnej z usługami 3. Tereny zieleni publicznej 4. Tereny ogrodów działkowych 5. Tereny zabudowy usługowo-mieszkaniowej 6. Tereny zabudowy mieszkaniowo-usługowej 7. Tereny rolne 8. Tereny wód powierzchniowych śródlądowych 	<ul style="list-style-type: none"> 1. Strefa ochrony archeologicznej 2. Strefa ochrony terenów zamkniętych 3. Strefa ochrony ujęcia wody 4. Linia rozgraniczająca poza rysunkiem planu

PROJEKT - wersja do wyłożenia do publicznego wglądu

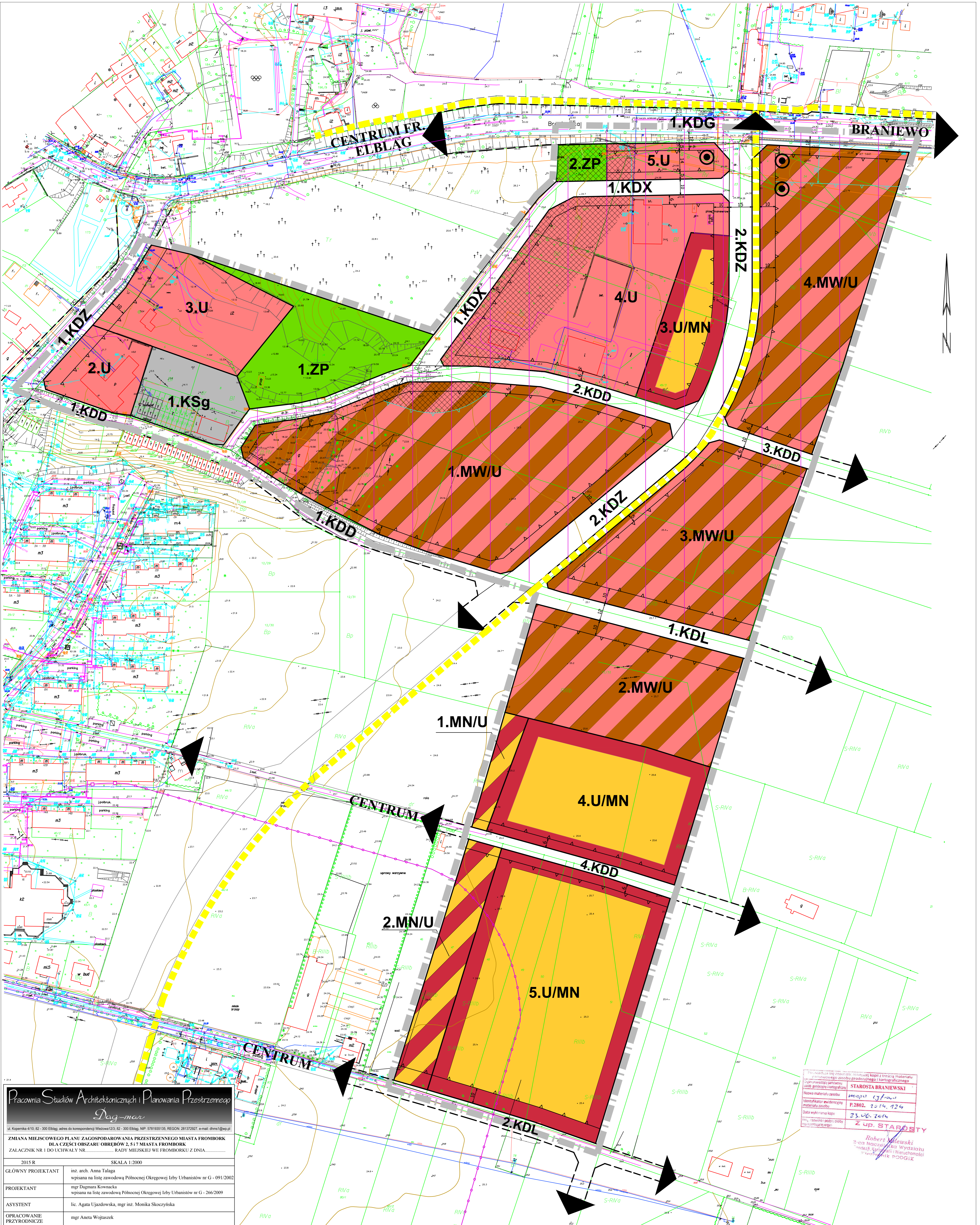
SKALA 1:1000



Działanie 6.2.2
Program Operacyjny Innowacyjna Gospodarka
NARODOWA STRATEGIA SPÓJNOŚCI

UNIA EUROPEJSKA
EUROPEJSKI FUNDUSZ
ROZWOJU REGIONALNEGO

OBSZAR NR 3



USTALENIA PLANU

USTALENIA LINIOWE:

- OBSZAR OBJĘTY OPRACOWANIEM
- LINIE ROZGRANICZAJĄCE O RÓŻNYM SPOSOBIE UŻYTKOWANIA
- NIEPRZEKRACZALNE LINIE ZABUDOWY
- NIEPRZEKRACZALNE LINIE ZABUDOWY MIESZKANIOWEJ

PRZEZNACZENIE TERENU

- U TERENY ZABUDOWY USŁUGOWEJ
- MW/U TERENY ZABUDOWY MIESZKANIOWEJ WIELORODZINNEJ Z USŁUGAMI
- ZP TEREN ZIELENI PUBLICZNEJ
- ZO TEREN OGRODÓW DZIAŁKOWYCH
- U/MN TEREN ZABUDOWY USŁUGOWO - MIESZKANIOWEJ
- MN/U TERENY ZABUDOWY MIESZKANIOWO - USŁUGOWEJ
- R TERENY ROLNE
- WS TERENY WÓD POWIERZCHNIOWYCH ŚRÓDLĄDOWYCH

UWARUNKOWANIA KULTUROWE:

- STREFA OCHRONY ARCHEOLOGICZNEJ

INFRASTRUKTURA I KOMUNIKACJA:

- KSg KOMUNIKACJA SAMOCHODOWA - GARAZE
- KDG DROGI KLASY GŁÓWNEJ
- KDZ DROGI KLASY ZBIORCZEJ
- KDL DROGI KLASY LOKALNEJ
- KDD DROGI KLASY DOJAZDOWEJ
- KDX DROGI PIESZO - JEZDNE
- KK GŁÓWNE CIĄGI PIESZE
- AKCENT ARCHITEKTONICZNY

INFORMACJE:

- 50m STREFA OD CMENTARZA ZAKAZ ZABUDOWY MIESZKANIOWEJ
- KK TERENY KOLEJOWE
- STREFA OCHRONNA TERENÓW ZAMKNIĘTYCH
- STREFA OCHRONY UJĘCIA WODY
- LINIE ROZGRANICZAJĄCE POZA RYSUNKIEM PLANU

UWAGA:
OBSZARY NR 1 I NR 2 W CAŁOŚCI ZNAJDUJĄ SIĘ W:
1. OBSZARZE NARAŻONYM NA ZALANIE WODAMI MORSKIMI
2. PASIE OCHRONNYM BRZEGU MORSKIEGO

OBSZAR NR 2



OBSZAR NR 1

