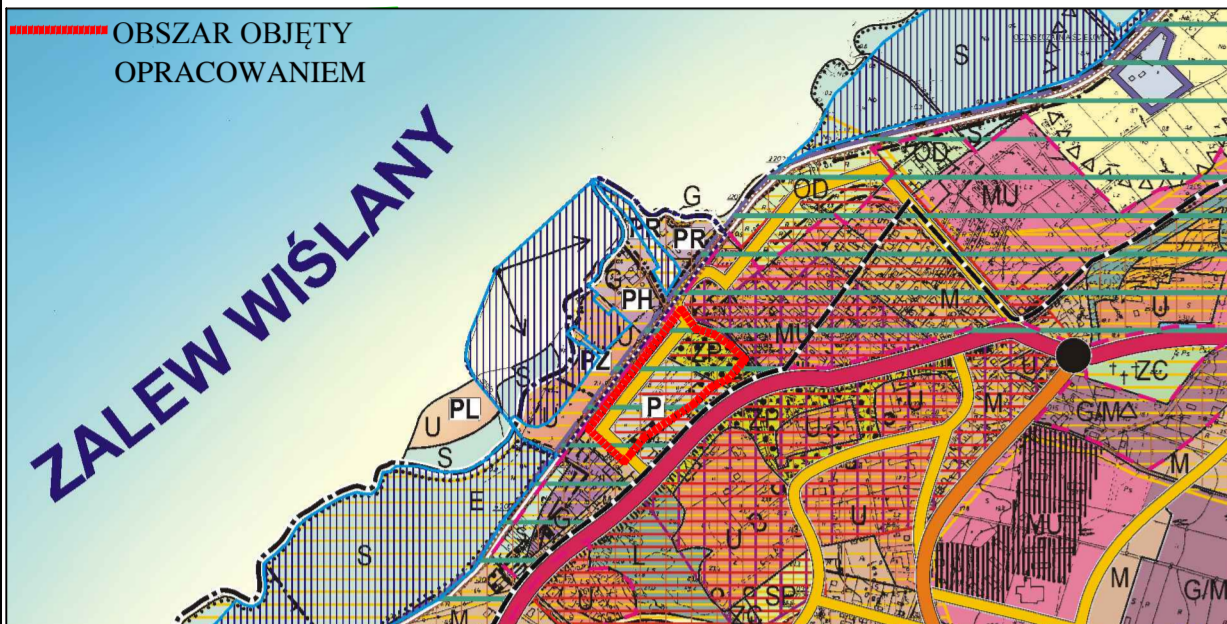


# MIEJSCOWY PLAN ZAGOSPODAROWANIA PRZESTRZENNEGO MIASTA FROMBORKA CZĘŚĆ OBSZARU OBREBU 6 FROMBORK W REJONIE ULICY DWORCOWEJ

SKALA 1:1000

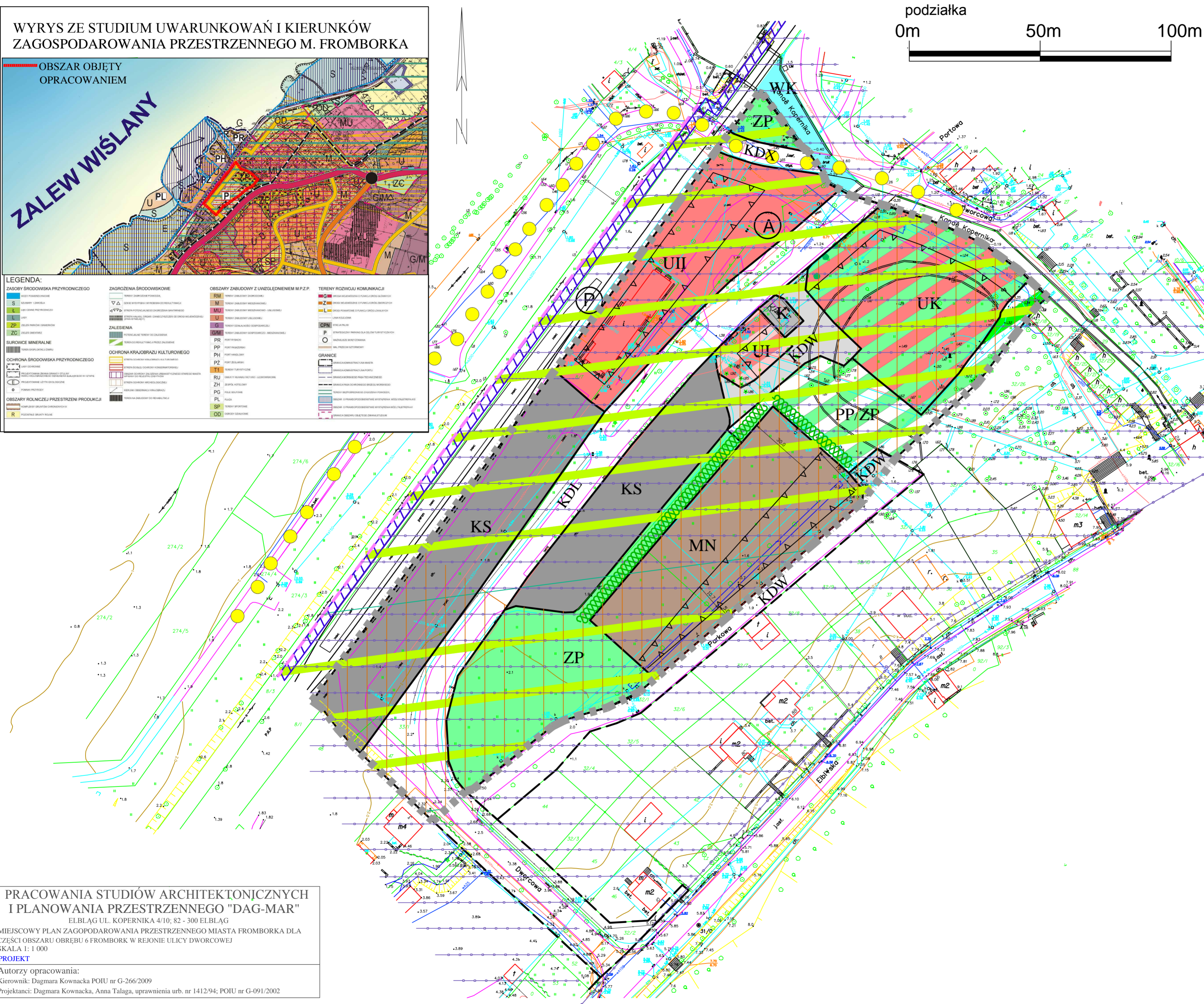
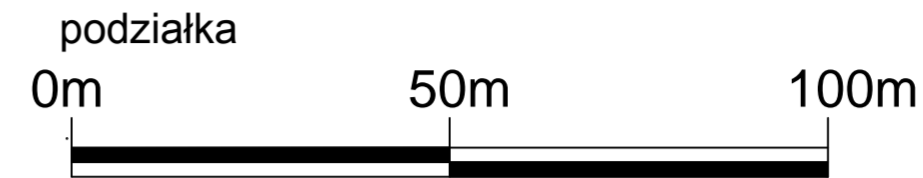
ZAŁĄCZNIK NR 1 DO UCHWAŁY NR .....  
RADY MIEJSKIEJ WE FROMBORKU Z DNIA.....

WYRYS ZE STUDIUM UWARUNKOWAŃ I KIERUNKÓW  
ZAGOSPODAROWANIA PRZESTRZENNEGO M. FROMBORKA



**LEGENDA:**

<b>ZASOBY ŚRODOWISKA PRZYRODNICZEGO</b>	<b>ZAGROŻENIA ŚRODOWISKOWE</b>	<b>OBSZARY ZABUDOWY Z UWZGLĘDNIENIEM M.P.Z.P.</b>	<b>TERENY ROZWOJU KOMUNIKACJI</b>
S - WODNE PODLEWNIKI	W - WYMIERZALNE WYMIERZALNOŚĆ	RM - TERENY ZABUDOWY MIESZKANIOWEJ	Z - TERENY ZABUDOWY USŁUGOWEJ
SM - WODNE PODLEWNIKI	WZ - WYMIERZALNE WYMIERZALNOŚĆ	M - TERENY ZABUDOWY MIESZKANIOWEJ	ZK - TERENY ZABUDOWY USŁUGOWEJ
SL - WODNE PODLEWNIKI	WZ - WYMIERZALNE WYMIERZALNOŚĆ	MU - TERENY ZABUDOWY MIESZKANIOWEJ	ZP - TERENY ZABUDOWY USŁUGOWEJ
SL - WODNE PODLEWNIKI	WZ - WYMIERZALNE WYMIERZALNOŚĆ	MU - TERENY ZABUDOWY MIESZKANIOWEJ	ZP - TERENY ZABUDOWY USŁUGOWEJ
SL - WODNE PODLEWNIKI	WZ - WYMIERZALNE WYMIERZALNOŚĆ	MU - TERENY ZABUDOWY MIESZKANIOWEJ	ZP - TERENY ZABUDOWY USŁUGOWEJ
SL - WODNE PODLEWNIKI	WZ - WYMIERZALNE WYMIERZALNOŚĆ	MU - TERENY ZABUDOWY MIESZKANIOWEJ	ZP - TERENY ZABUDOWY USŁUGOWEJ
SL - WODNE PODLEWNIKI	WZ - WYMIERZALNE WYMIERZALNOŚĆ	MU - TERENY ZABUDOWY MIESZKANIOWEJ	ZP - TERENY ZABUDOWY USŁUGOWEJ
SL - WODNE PODLEWNIKI	WZ - WYMIERZALNE WYMIERZALNOŚĆ	MU - TERENY ZABUDOWY MIESZKANIOWEJ	ZP - TERENY ZABUDOWY USŁUGOWEJ
SL - WODNE PODLEWNIKI	WZ - WYMIERZALNE WYMIERZALNOŚĆ	MU - TERENY ZABUDOWY MIESZKANIOWEJ	ZP - TERENY ZABUDOWY USŁUGOWEJ



**OZNACZENIA**

**USTALENIA PLANU**

- GRANICA OBSZARU OBJĘTEGO USTALENIAMI PLANU
- LINIE ROZGRANICZAJĄCE O RÓŻNYM SPOSOBIE UŻYTKOWANIA
- NIEMPRZKAZALNA LINIA ZABUDOWY

**FUNKCJA TERENU**

- MN - TEREN ZABUDOWY MIESZKANIOWEJ JEDNORODZINNEJ
- UII - TEREN ZABUDOWY USŁUGOWEJ Z DOPUSZCZENIEM FUNKCJI MIESZKANIOWEJ
- UI - TEREN ZABUDOWY USŁUG PUBLICZNYCH
- UK - TEREN USŁUG KULTURY
- ZP - TEREN ZIELENI URZĄDZONEJ
- KS - TEREN PARKINGÓW
- K - TEREN URZĄDZENIA KANALIZACYJNYCH
- PP/ZP - TEREN PRZESTRZENI PUBLICZNEJ-PARK WYPOCZYNKU I ROZRYWKI

**OCHRONA DÓBR KULTURY**

- OBSZAR OBJĘTY STREFĄ ŚCISLEJ OCHRONY KONSERWATORSKIEJ
- STREFA OCHRONY ARCHEOLOGICZNEJ/ STANOWISKO ARCHEOLOGICZNE

**OCHRONA PRZYRODY**

- DRZEWA WSKAZANE DO ZACHOWANIA
- IZOLACJA ZIELENI WYSOKA

**KOMUNIKACJA**

- KDX - TEREN ULIC PIESZO - JEZDNYCH
- TEREN DRÓG PUBLICZNYCH (KDL,KDD)
- KDW - TEREN DRÓG WEWNĘTRZNYCH

**INFORMACJE**

- WAŁ SZTORMOWY
- GRANICA PASA TECHNICZNEGO
- OBSZAR NARAŻONY NA MOŻLIWOŚĆ WYSTĄPIENIA POWODZI MORSKIEJ (PONIŻEJ 2,5 m mppm.)
- OBSZAR PASA OCHRONNEGO BRZEGU MORSKIEGO
- WK - TEREN KANAŁU KOPERNIKA
- CIĄGI PIESZO - ROWEROWE
- PRZYSTANEK AUTOBUSOWY/ PRZYSTANEK KOLEJOWY

PRACOWNIA STUDIÓW ARCHITEKTONICZNYCH  
I PLANOWANIA PRZESTRZENNEGO "DAG-MAR"  
ELBLĄG UL. KOPERNIKA 4/10; 82 - 300 ELBLĄG  
MIEJSCOWY PLAN ZAGOSPODAROWANIA PRZESTRZENNEGO MIASTA FROMBORKA DLA  
CZĘŚCI OBSZARU OBREBU 6 FROMBORK W REJONIE ULICY DWORCOWEJ  
SKALA 1: 1 000  
PROJEKT  
Autorzy opracowania:  
Kierownik: Dagmara Kownacka POIU nr G-266/2009  
Projektanci: Dagmara Kownacka, Anna Talaga, uprawnienia urb. nr 1412/94; POIU nr G-091/2002