

**UCHWAŁA NR XXV/344/21
RADY MIEJSKIEJ WE FROMBORKU**

z dnia 28 października 2021 r.

w sprawie uchwalenia zmiany miejscowego planu zagospodarowania przestrzennego miasta Frombork dla terenu położonego przy ul. Młynarskiej

Na podstawie art. 20 ust. 1, art. 27 ustawy z dnia 27 marca 2003 r. o planowaniu i zagospodarowaniu przestrzennym (Dz. U. z 2021 r. poz. 741, 784, 922) oraz na podstawie art. 18 ust. 2 pkt 5, art. 40 ust. 1 i art. 41 ust. 1 ustawy z dnia 8 marca 1990 r. o samorządzie gminnym (Dz. U. z 2021 r. poz. 1372) w związku z uchwałą Nr XII/133/16 Rady Miejskiej we Fromborku z dnia 25 lutego 2016 r. w sprawie przystąpienia do sporządzenia zmiany miejscowego planu zagospodarowania przestrzennego miasta Frombork dla terenu położonego przy ul. Młynarskiej **po stwierdzeniu, że niniejsza uchwała nie narusza ustaleń studium uwarunkowań i kierunków zagospodarowania przestrzennego miasta i gminy Frombork, przyjętego uchwałą Nr VI/58/15 Rady Miejskiej we Fromborku z dnia 16 lipca 2015 r.,**

Rada Miejska we Fromborku uchwała, co następuje:

**DZIAŁ I.
PRZEPISY OGÓLNE**

§ 1. 1. Uchwała się zmianę miejscowego planu zagospodarowania przestrzennego miasta Frombork, uchwalonego uchwałą Nr XI/68/07 Rady Miejskiej Gminy Frombork z dnia 27 września 2007 r., w granicach zgodnych z uchwałą Nr XII/133/16 Rady Miejskiej we Fromborku z dnia 25 lutego 2016 r.

2. Obszar planu położony jest przy ul. Młynarskiej w obrębie geodezyjnym nr 6 miasta Frombork, działka nr 141/3.

3. Szczegółowo granicę obszaru objętego planem oznaczono na rysunku planu.

4. Powierzchnia obszaru objętego planem wynosi 0,1237 ha.

§ 2. 1. Integralną część uchwały stanowią:

1) załącznik Nr 1 – rysunek planu w skali 1: 1 000 – z wykorzystaniem urzędowej kopii mapy zasadniczej i ewidencyjnej;

2) załącznik Nr 2 – rozstrzygnięcie o sposobie rozpatrzenia uwag do projektu planu;

3) załącznik Nr 3 – rozstrzygnięcie o sposobie realizacji, zapisanych w planie, inwestycji z zakresu infrastruktury technicznej, które należą do zadań własnych gminy oraz zasadach ich finansowania;

4) załącznik Nr 4 – dane przestrzenne .gml.

2. Zakres obowiązywania treści rysunku planu jak w ust. 1 pkt 1, określa niniejsza uchwała.

§ 3. Celem zmiany planu jest zmiana przeznaczenia terenu.

§ 4. Ilekroć w przepisach niniejszej uchwały jest mowa o:

1) planie – należy przez to rozumieć ustalenia objęte niniejszą uchwałą;

2) obszarze planu – należy przez to rozumieć obszar w granicach określonych w § 1;

3) rysunku – należy przez to rozumieć załącznik Nr 1;

4) symbolu – należy przez to rozumieć oznaczenie literowe określające teren o ustalonym przeznaczeniu i określonych zasadach zagospodarowania;

5) nieprzekraczalnej linii zabudowy – należy przez to rozumieć linię poza którą wyklucza się lokalizację budynków i wiat; nieprzekraczalna linia zabudowy nie dotyczy takich elementów budynku jak: balkon, okap, wykusz, ryzalit, schody zewnętrzne, ganek, podcień, wystawka, weranda.

DZIAŁ II.
USTALENIA DLA CAŁEGO OBSZARU PLANU
Rozdział 1.
USTALENIA W ZAKRESIE URBANISTYKI

§ 5. 1. Zagospodarowanie terenu następuje zgodnie z jego przeznaczeniem z uwzględnieniem ustaleń działów II i III oraz wszystkich aktualnie obowiązujących przepisów odrębnych.

2. Plan nie ustala granic terenów wymagających scalania nieruchomości i ich ponownego podziału na działki.

3. Dopuszcza się realizację urządzeń budowlanych, zapewniających możliwość użytkowania obiektu budowlanego zgodnie z jego przeznaczeniem.

§ 6. 1. Teren o ustalonym planem przeznaczeniu i określonych zasadach zagospodarowania zawarty jest pomiędzy liniami rozgraniczającymi oznaczonymi na rysunku liniami ciągłymi.

2. Nieprzekraczalne linie zabudowy obowiązują według aktualnych przepisów odrębnych.

Rozdział 2.
USTALENIA W ZAKRESIE ARCHITEKTURY

§ 7. 1. Ustalenia szczegółowe kształtowania architektury określa dział III.

2. W ramach uniwersalnego projektowania – należy zapewnić dostępność architektoniczną dla osób ze szczególnymi potrzebami.

Rozdział 3.
USTALENIA W ZAKRESIE OCHRONY ŚRODOWISKA, PRZYRODY I KRAJOBRAZU

§ 8. 1. Funkcjonowanie tereny zabudowy nie może wpływać negatywnie na stan środowiska terenów sąsiednich.

2. Przy realizacji ustaleń planu należy zachować dbałość o zachowanie walorów krajobrazowych, z uwzględnieniem istniejącej zieleni oraz zgodnie z ustaleniami rozdziału 4 – strefy ochrony krajobrazu kulturowego.

§ 9. 1. Ustala się obowiązującą zasadę, że uciążliwości wynikające z użytkowania terenów lub budynków nie mogą przenikać granic własności lub użytkowania.

2. Działalność prowadzona w ramach usług nie może powodować uciążliwości pogorszających warunki użytkowania budynków sąsiednich ani lokali mieszkalnych.

3. Obiekty budowlane wraz ze związanymi z nimi urządzeniami budowlanymi należy, biorąc pod uwagę przewidywany okres użytkowania, projektować i budować w sposób zapewniający spełnienie wymagań dotyczących ochrony przed hałasem i drganiami, związanymi z ruchem komunikacyjnym odbywającym się na sąsiedniej drodze wojewódzkiej, zgodnie z przepisami odrębnymi.

§ 10. W obszarze planu nie występują:

1) obszary górnicze, tereny górnicze ani udokumentowane złoża kopalin;

2) główne zbiorniki wód podziemnych ani ich obszary ochronne;

3) lasy;

4) obszary osuwania się mas ziemnych;

5) obszary szczególnego zagrożenia powodzią – gdyż nie występują obszary na których prawdopodobieństwo wystąpienia powodzi od rzek lub od Zalewu Wiślanego jest wysokie 10 % i średnie 1 % oraz wynosi odpowiednio raz na 10 lat i raz na 100 lat;

6) obszary, gdzie prawdopodobieństwo powodzi od rzek lub od Zalewu Wiślanego jest niskie 0,2 % i wynosi raz na 500 lat.

§ 11. W obszarze planu obowiązują przepisy odrębne dotyczące:

- 1) Strefy „B” Obszaru Ochrony Uzdrawiskowej „Frombork”;
- 2) obszaru rewitalizacji wg stosownych uchwał Rady Miejskiej we Fromborku.

§ 12. Wskazuje się przynależność ustalonego planem przeznaczenia terenu oznaczonego symbolem MU do terenów mieszkaniowo-usługowych według dopuszczalnych poziomów hałasu.

Rozdział 4. **USTALENIA W ZAKRESIE** **OCHRONY DZIEDZICTWA KULTUROWEGO I ZABYTEKÓW**

§ 13. 1. W całym obszarze planu występują:

1) strefa ochrony krajobrazu kulturowego – obowiązuje ochrona krajobrazu kulturowego poprzez zakaz realizacji obiektów budowlanych dysharmonizujących walory krajobrazowe i kulturowe, w tym zakaz prowadzenia linii napowietrznych i zakaz lokalizacji stacji bazowych telefonii komórkowej, w tym również zakaz lokalizacji masztów i wież;

2) strefa ochrony archeologicznej – wszelkie prace ziemne wymagają przeprowadzenia badań archeologicznych na zasadach określonych przepisami odrębnymi z zakresu ochrony zabytków i opieki nad zabytkami.

§ 14. W obszarze planu nie występują:

- 1) obiekty wpisane do rejestru zabytków;
- 2) obiekty w ewidencji zabytków;
- 3) stanowiska archeologiczne wpisane do rejestru zabytków;
- 4) inne stanowiska archeologiczne ujęte w ewidencji zabytków archeologicznych;
- 5) inne strefy ochrony konserwatorskiej i archeologicznej;
- 6) dobra kultury współczesnej.

Rozdział 5. **USTALENIA W ZAKRESIE KOMUNIKACJI**

§ 15. Obsługa komunikacyjna obszaru planu, w tym dojazdy i dojścia odbywają się z sąsiadujących z obszarem planu – ulic, dojazdów i dojść.

Rozdział 6. **USTALENIA W ZAKRESIE INFRASTRUKTURY TECHNICZNEJ**

§ 16. Dopuszcza się w obszarze planu prowadzenie podziemnych sieci infrastruktury technicznej w zakresie:

- 1) sieci wodociągowej; obowiązuje podłączenie do sieci wodociągowej;
- 2) sieci kanalizacji sanitarnej zgodnie z aktualnymi przepisami odrębnymi, dotyczącymi aglomeracji Frombork; obowiązuje odprowadzenie ścieków sanitarnych – do sieci kanalizacji sanitarnej;
- 3) sieci kanalizacji deszczowej;
- 4) sieci elektroenergetycznej niskiego i średniego napięcia;
- 5) sieci ciepłowniczej;
- 6) sieci gazowej;
- 7) sieci telekomunikacyjnej, w tym sieci telefonicznej i sieci szerokopasmowej.

§ 17. W obszarze planu ustala się zakaz lokalizacji mikroinstalacji wykorzystujących energię wiatru.

§ 18. W zakresie zaopatrzenia w ciepło do ogrzewania i uzyskania ciepłej wody użytkowej oprócz sieci ciepłowniczej wykorzystywane mogą być również inne technologie bezemisyjne lub niskoemisyjne, niepowodujące pogorszenia warunków aerasanitarnych, w tym nowoczesne źródła energii i odnawialne źródła energii.

§ 19. W obszarze planu obowiązywać będzie system gospodarki odpadami przyjęty przez Radę Miejską z uwzględnieniem selektywnej zbiórki odpadów.

DZIAŁ III. PRZEZNACZENIE TERENU I ZASADY JEGO ZAGOSPODAROWANIA

§ 20. 1. Ustala się przeznaczenie terenu oznaczonego symbolem MU o pow. 0,1237 ha – na teren zabudowy mieszkaniowo-usługowej.

2. Dla terenu jak w ust. 1 ustala się następujące szczegółowe warunki zagospodarowania:

1) funkcja mieszkaniowo-usługowa; w ramach funkcji mieszkaniowej obowiązuje zabudowa mieszkaniowa wielorodzinna lub jednorodzinna; dopuszcza się funkcję tylko mieszkaniową lub tylko usługową;

2) adaptuje się istniejący budynek z możliwością jego przebudowy i termomodernizacji – bez możliwości rozbudowy;

3) nie ustala się minimalnej powierzchni nowo wydzielanych działek budowlanych;

4) maksymalna powierzchnia zabudowy w odniesieniu do powierzchni terenu MU lub działki budowlanej – nie ustala się; obowiązuje tak jak w stanie istniejącym plus powierzchnia potrzebna na ewentualną termomodernizację;

5) minimalny wskaźnik intensywności zabudowy w odniesieniu do powierzchni terenu MU lub działki budowlanej – nie ustala się; obowiązuje tak jak w stanie istniejącym;

6) maksymalny wskaźnik intensywności zabudowy w odniesieniu do powierzchni terenu MU lub działki budowlanej – nie ustala się; obowiązuje tak jak w stanie istniejącym plus wskaźnik ten powiększony odpowiednio o wielkość ewentualnej termomodernizacji;

7) minimalny udział procentowy powierzchni biologicznie czynnej w odniesieniu do powierzchni terenu MU lub działki budowlanej – 25 %;

8) istniejący budynek – tak jak w stanie istniejącym w zakresie wysokości oraz nachylenia, kształtu, rodzaju pokrycia i kolorystyki dachu;

9) możliwość realizacji obiektów małej architektury;

10) dopuszcza się podziemne sieci infrastruktury technicznej.

2. Ustala się obowiązek zabezpieczenia na terenie MU lub na działce budowlanej minimum jednego miejsca postojowego na każde mieszkanie plus minimum jednego miejsca postojowego na każde 50 m² powierzchni użytkowej usług. Liczbę stanowisk postojowych dla pojazdów zaopatrzonych w kartę parkingową wyznacza się zgodnie z przepisami odrębnymi.

3. Dodatkowo w zakresie urbanistyki i architektury, ochrony środowiska, przyrody i krajobrazu, dziedzictwa kulturowego i zabytków oraz komunikacji i infrastruktury technicznej obowiązują ustalenia działu II, odpowiednio rozdziały 1, 2, 3, 4, 5, 6.

DZIAŁ IV. PRZEPISY KOŃCOWE

§ 21. W obszarze niniejszego planu tracą moc ustalenia uchwały i rysunku miejscowego planu zagospodarowania przestrzennego miasta Frombork – uchwalonego uchwałą Nr XI/68/07 Rady Miejskiej Gminy Frombork z dnia 27 września 2007 r. (Dz. Urz. Woj. Warmińsko-Mazurskiego z 2008 r. Nr 1, poz. 1).

§ 22. Ustala się wartość stawki procentowej jednorazowych opłat od wzrostu wartości nieruchomości na 30 % dla terenu MU.






§ 23. Wykonanie uchwały powierza się Burmistrzowi Miasta i Gminy Frombork.

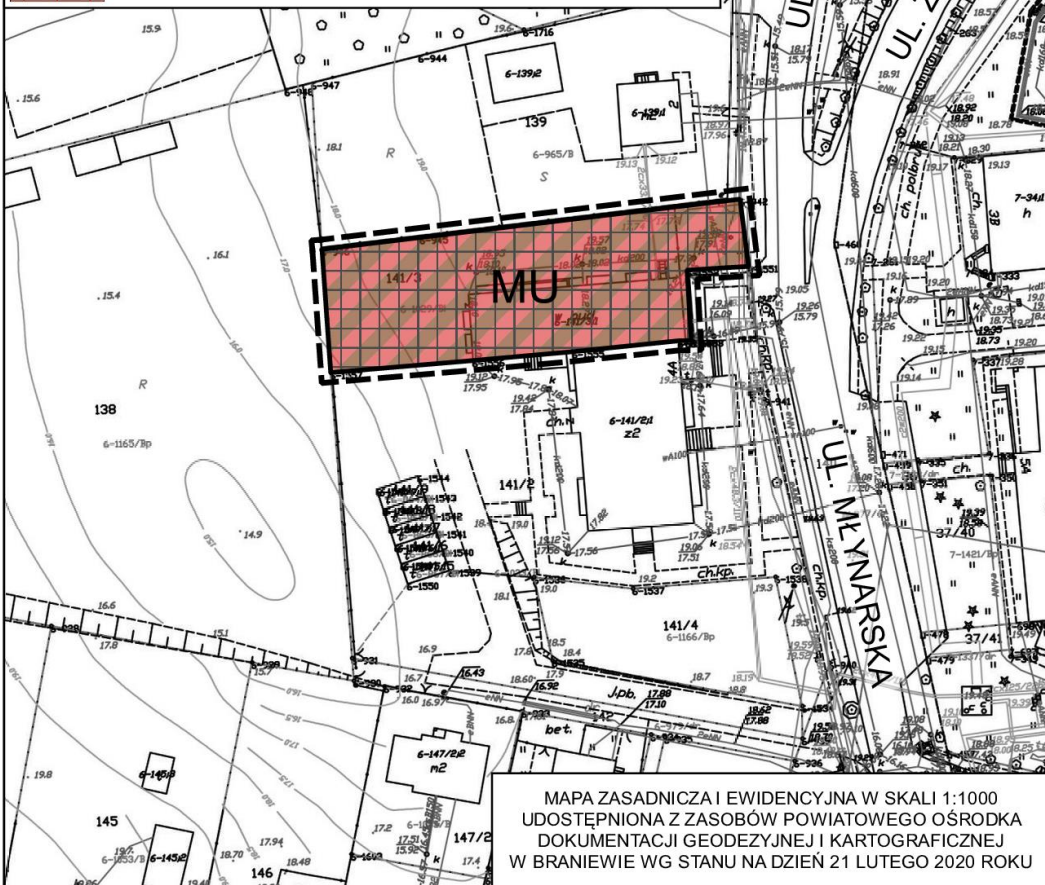
§ 24. Uchwała wchodzi w życie po upływie 14 dni od dnia jej ogłoszenia w Dzienniku Urzędowym Województwa Warmińsko-Mazurskiego.

Przewodniczący Rady
Miejskiej we Fromborku

Ryszard Pawluczuk

WYRYS ZE STUDIUM UWARUNKOWAŃ I KIERUNKÓW ZAGOSPODAROWANIA PRZESTRZENNEGO MIASTA I GMINY FROMBORK, PRZYJĘTEGO UCHWAŁĄ NR VI/58/15 RADY MIEJSKIEJ WE FROMBORKU Z DNIA 16 LIPCA 2015 ROKU

	GRANICA OBSZARU OBJĘTEGO ZMIANĄ MPZP
OZNACZENIA STUDIUM W GRANICACH ZMIANY MPZP	
	M TERENY ZABUDOWY MIESZKANIOWEJ
	U TERENY ZABUDOWY USŁUGOWEJ
	STREFA OCHRONY KRAJOBRAZU KULTUROWEGO
	STREFA OCHRONY ARCHEOLOGICZNEJ

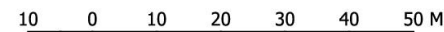


MAPA ZASADNICZA I EWIDENCYJNA W SKALI 1:1000
UDOSTĘPNIANA Z ZASOBÓW POWIATOWEGO OŚRODKA
DOKUMENTACJI GEODEZYJNEJ I KARTOGRAFICZNEJ
W BRANIEWIE WG STANU NA DZIEŃ 21 LUTEGO 2020 ROKU

ZMIANA MIEJSCOWEGO PLANU ZAGOSPODAROWANIA PRZESTRZENNEGO MIASTA FROMBORK DLA TERENU POŁOŻONEGO PRZY UL. MŁYNARSKIEJ

(POW. 0,1237 HA)



SKALA ORYGINAŁU 1:1000



ZAŁĄCZNIK NR 1 DO UCHWAŁY NR XXV/344/21
RADY MIEJSKIEJ WE FROMBORKU Z DNIA 28 PAŹDZIERNIKA 2021 R.

OZNACZENIA

ROZGRANICZENIA

-  GRANICA OBSZARU OBJĘTEGO ZMIANĄ MIEJSCOWEGO PLANU ZAGOSPODAROWANIA PRZESTRZENNEGO
-  LINIE ROZGRANICZAJĄCE TEREN O USTALONYM PRZEZNACZENIU I OKREŚLONYCH ZASADACH ZAGOSPODAROWANIA

PRZEZNACZENIE TERENU

-  MU TEREN ZABUDOWY MIESZKANIOWO-USŁUGOWEJ

OCHRONA DZIEDZICTWA KULTUROWEGO I ZABYTKÓW

-  STREFA OCHRONY KRAJOBRAZU KULTUROWEGO
-  STREFA OCHRONY ARCHEOLOGICZNEJ

EKOPRZESTRZEŃ

JACEK HOFFMANN
80-299 GDAŃSK UL. ORFEUSZA 1/1

TEMAT: ZMIANA MIEJSCOWEGO PLANU ZAGOSPODAROWANIA PRZESTRZENNEGO MIASTA FROMBORK DLA TERENU POŁOŻONEGO PRZY UL. MŁYNARSKIEJ

GŁÓWNY PROJEKTANT: MGR JACEK HOFFMANN
UPRAWNIENIA URBANISTYCZNE NR 1505 (2000 R.)
[ART. 5 PKT 2 USTAWY]

WSPÓŁPRACA: DR INŻ. ARCH. MIECZYŚLAW HOFFMANN
MGR KRYSZTIAN PUZDRAKIEWICZ

DATA: PAŹDZIERNIK 2021

SKALA ORYGINAŁU 1:1000

Załącznik Nr 2 do uchwały Nr XXV/344/21
Rady Miejskiej we Fromborku
z dnia 28 października 2021 r.

Rozstrzygnięcie o sposobie rozpatrzenia uwag do projektu planu

1. Projekt zmiany miejscowego planu zagospodarowania przestrzennego miasta Frombork dla terenu położonego przy ul. Młynarskiej wraz z prognozą oddziaływania na środowisko był wyłożony do publicznego wglądu od 2 sierpnia 2021 r. do 30 sierpnia 2021 r. w siedzibie Urzędu Miasta i Gminy we Fromborku oraz w Biuletynie Informacji Publicznej.
2. Termin składania uwag minął w dniu 13 września 2021 r.
3. W ustawowym terminie nie wpłynęły żadne uwagi do projektu planu.

Załącznik Nr 3 do uchwały Nr XXV/344/21

Rady Miejskiej we Fromborku

z dnia 28 października 2021 r.

Rozstrzygnięcie o sposobie realizacji, zapisanych w planie, inwestycji z zakresu infrastruktury technicznej, które należą do zadań własnych gminy, oraz zasadach ich finansowania

1. Zakres zadań

Skutkiem uchwalenia zmiany miejscowego planu zagospodarowania przestrzennego miasta Frombork dla terenu położonego przy ul. Młynarskiej – nie będą nowe inwestycje z zakresu infrastruktury technicznej i dróg, które należą do zadań własnych gminy.

2. Rozstrzygnięcie

Nie przyjmuje się konieczności realizacji nowych inwestycji z zakresu infrastruktury technicznej i dróg, które należą do zadań własnych gminy.

Załącznik Nr 4 do uchwały Nr XXV/344/21

Rady Miejskiej we Fromborku

z dnia 28 października 2021 r.

Zalacznik4.gml

Rada Miejska we Fromborku na podstawie art. 67a ust. 3 i 5, ustawy z dnia 27 marca 2003 r. o planowaniu i zagospodarowaniu przestrzennym (tj. Dz. U. z 2021 r. poz. 741) przygotowała dane przestrzenne dla planu, które stanowią załącznik w postaci cyfrowej do uchwały